





| DELIMITACIÓNS E AFECCIÓNS | SOLO DE NÚCLEO RURAL | PROTECCIÓN DE XACEMENTOS ARQUEOLÓXICOS | SISTEMAS XERAIS | SISTEMAS LOCAIS | | | | | | | | | | | | | | | | | | | | | | |
|--|--|---|--|---|----|-------------|----|-----------|----|----------|----|---------|----|-----------|----|-----------|----|-----------|----|------------------|----|--|---------|------|---------|------|
| <ul style="list-style-type: none"> ---+--- LÍMITE TERMO MUNICIPAL --- LÍMITE PARROQUIAL --- LIÑA DE SERVIDUME DE PROTECCIÓN DE CAUCES --- LIÑA DE POLICÍA DE CAUCES --- LIÑA LÍMITE DE EDIFICACIÓN --- LIÑA ELÉCTRICA DE MEDIA TENSIÓN --- LIÑA ELÉCTRICA DE ALTA TENSIÓN --- CAMIÑO DE SANTIAGO | <ul style="list-style-type: none"> --- LÍMITE DE NÚCLEO RURAL --- NÚCLEO ORIXINARIO DENSO --- NÚCLEO ORIXINARIO DISPERSO --- EXPANSIÓN DE NÚCLEO | <ul style="list-style-type: none"> --- ÁREA DE PROTECCIÓN INTEGRAL G.II-1. --- ÁREA DE RESPETO G.II-2. --- ÁREA DE CAUTELA G.III. | <ul style="list-style-type: none"> EQUIPAMENTOS ESPAZOS LIBRES E ZONAS VERDES VIARIO | <ul style="list-style-type: none"> EQUIPAMENTOS ESPAZOS LIBRES E ZONAS VERDES VIARIO | | | | | | | | | | | | | | | | | | | | | | |
| | <p>SOLO URBANIZABLE</p> <ul style="list-style-type: none"> S.U.N. SOLO URBANIZABLE DELIMITADO | <p>CATÁLOGO DE PATRIMONIO HISTÓRICO-ARTÍSTICO E ETNOGRÁFICO</p> <ul style="list-style-type: none"> --- EDIFICIO, FINCA CATALOGADA AN 2 NÚMERO DE CATALOGO --- ÁREA DE INFLUENCIA | <p>EQUIPAMENTOS</p> <table border="1"> <tr><td>ADMINISTRATIVO</td><td>AD</td></tr> <tr><td>ASISTENCIAL</td><td>AS</td></tr> <tr><td>CEMITERIO</td><td>CM</td></tr> <tr><td>CULTURAL</td><td>CU</td></tr> <tr><td>DOCENTE</td><td>ED</td></tr> <tr><td>DEPORTIVO</td><td>DP</td></tr> <tr><td>RELIXIOSO</td><td>RE</td></tr> <tr><td>SANITARIO</td><td>SN</td></tr> <tr><td>SEN USO DEFINIDO</td><td>SD</td></tr> </table> | ADMINISTRATIVO | AD | ASISTENCIAL | AS | CEMITERIO | CM | CULTURAL | CU | DOCENTE | ED | DEPORTIVO | DP | RELIXIOSO | RE | SANITARIO | SN | SEN USO DEFINIDO | SD | <p>TITULARIDADE</p> <table border="1"> <tr><td>PÚBLICA</td><td>(Pb)</td></tr> <tr><td>PRIVADA</td><td>(Pv)</td></tr> </table> | PÚBLICA | (Pb) | PRIVADA | (Pv) |
| ADMINISTRATIVO | AD | | | | | | | | | | | | | | | | | | | | | | | | | |
| ASISTENCIAL | AS | | | | | | | | | | | | | | | | | | | | | | | | | |
| CEMITERIO | CM | | | | | | | | | | | | | | | | | | | | | | | | | |
| CULTURAL | CU | | | | | | | | | | | | | | | | | | | | | | | | | |
| DOCENTE | ED | | | | | | | | | | | | | | | | | | | | | | | | | |
| DEPORTIVO | DP | | | | | | | | | | | | | | | | | | | | | | | | | |
| RELIXIOSO | RE | | | | | | | | | | | | | | | | | | | | | | | | | |
| SANITARIO | SN | | | | | | | | | | | | | | | | | | | | | | | | | |
| SEN USO DEFINIDO | SD | | | | | | | | | | | | | | | | | | | | | | | | | |
| PÚBLICA | (Pb) | | | | | | | | | | | | | | | | | | | | | | | | | |
| PRIVADA | (Pv) | | | | | | | | | | | | | | | | | | | | | | | | | |



PLAN XERAL DE ORDENACION MUNICIPAL

BOIMORTO

| | | | |
|---|---|---|--|
| equipo redactor:  CERNE INGENIERIA, S.A. | director do equipo: ENXENEIRO DE CAMIÑOS  ANGEL DELGADO CID | nº expediente: 3.487/14 dibuxou: RM comprobou: FD | escala: 1/ 2.000  plano Nº: 3.4.2 |
| fase: | | data: MAIO 2006 | |
| plano: ORDENACION NUCLEO RURAL | | PARROQUIA DE BOIMIL COTO | |