



| DELIMITACIÓNS E AFECCIÓNS | SOLO DE NÚCLEO RURAL | PROTECCIÓN DE XACEMENTOS ARQUEOLÓXICOS | SISTEMAS XERAIS | SISTEMAS LOCAIS | | | | | | | | | | | | | | | | | | | | | | |
|--|--|---|---|---|----|-------------|----|-----------|----|----------|----|---------|----|-----------|----|-----------|----|-----------|----|------------------|----|---|---------|------|---------|------|
| LÍMITE TERMO MUNICIPAL LÍMITE PARROQUIAL LIÑA DE SERVIZO DE PROTECCIÓN DE CAUCES LIÑA DE POLICÍA DE CAUCES LIÑA LÍMITE DE EDIFICACIÓN LIÑA ELÉCTRICA DE MEDIA TENSIÓN LIÑA ELÉCTRICA DE ALTA TENSIÓN CAMIÑO DE SANTIAGO | LÍMITE DE NÚCLEO RURAL NÚCLEO ORIXINARIO DENSO NÚCLEO ORIXINARIO DISPERSO EXPANSIÓN DE NÚCLEO | ÁREA DE PROTECCIÓN INTEGRAL G.II-1. ÁREA DE RESPETO G.II-2. ÁREA DE CAUTELA G.III. | EQUIPAMENTOS ESPAZOS LIBRES E ZONAS VERDES VIARIO | EQUIPAMENTOS ESPAZOS LIBRES E ZONAS VERDES VIARIO | | | | | | | | | | | | | | | | | | | | | | |
| | SOLO URBANIZABLE S.U.N. SOLO URBANIZABLE DELIMITADO | CATÁLOGO DE PATRIMONIO HISTÓRICO-ARTÍSTICO E ETNOGRÁFICO EDIFICIO, FINCA CATALOGADA AN 2 NÚMERO DE CATALOGO ÁREA DE INFLUENCIA | EQUIPAMENTOS <table border="1"> <tr><td>ADMINISTRATIVO</td><td>AD</td></tr> <tr><td>ASISTENCIAL</td><td>AS</td></tr> <tr><td>CEMITERIO</td><td>CM</td></tr> <tr><td>CULTURAL</td><td>CU</td></tr> <tr><td>DOCENTE</td><td>ED</td></tr> <tr><td>DEPORTIVO</td><td>DP</td></tr> <tr><td>RELIXIOSO</td><td>RE</td></tr> <tr><td>SANITARIO</td><td>SN</td></tr> <tr><td>SEN USO DEFINIDO</td><td>SD</td></tr> </table> | ADMINISTRATIVO | AD | ASISTENCIAL | AS | CEMITERIO | CM | CULTURAL | CU | DOCENTE | ED | DEPORTIVO | DP | RELIXIOSO | RE | SANITARIO | SN | SEN USO DEFINIDO | SD | TITULARIDADE <table border="1"> <tr><td>PÚBLICA</td><td>(Pb)</td></tr> <tr><td>PRIVADA</td><td>(Pv)</td></tr> </table> | PÚBLICA | (Pb) | PRIVADA | (Pv) |
| ADMINISTRATIVO | AD | | | | | | | | | | | | | | | | | | | | | | | | | |
| ASISTENCIAL | AS | | | | | | | | | | | | | | | | | | | | | | | | | |
| CEMITERIO | CM | | | | | | | | | | | | | | | | | | | | | | | | | |
| CULTURAL | CU | | | | | | | | | | | | | | | | | | | | | | | | | |
| DOCENTE | ED | | | | | | | | | | | | | | | | | | | | | | | | | |
| DEPORTIVO | DP | | | | | | | | | | | | | | | | | | | | | | | | | |
| RELIXIOSO | RE | | | | | | | | | | | | | | | | | | | | | | | | | |
| SANITARIO | SN | | | | | | | | | | | | | | | | | | | | | | | | | |
| SEN USO DEFINIDO | SD | | | | | | | | | | | | | | | | | | | | | | | | | |
| PÚBLICA | (Pb) | | | | | | | | | | | | | | | | | | | | | | | | | |
| PRIVADA | (Pv) | | | | | | | | | | | | | | | | | | | | | | | | | |



PLAN XERAL DE ORDENACION MUNICIPAL

BOIMORTO


equipo redactor:



CEINSA
CERNE INGENIERIA, S.A.

director do equipo:

ENXENHEIRO DE CAMIÑOS



ANGEL DELGADO CID


nº expediente:

3.487/14

dibuxou: RM comprobou: FD

escala:

1/ 2.000



0 30m

fase:

plano: **ORDENACION NUCLEO RURAL**

data: MAIO 2006

PARROQUIA DE DORMEA

VILANOVA

plano Nº:

3.10.5