

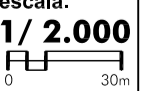


DELIMITACIÓN E AFECIÓN	SOLO DE NÚCLEO RURAL	PROTECCIÓN DE XACEMENTOS ARQUEOLÓXICOS	SISTEMAS XERAIS	SISTEMAS LOCAIS
<ul style="list-style-type: none"> ---+--- LÍMITE TERMO MUNICIPAL -.-.- LÍMITE PARROQUIAL --- LÍMITE DE SERVIDUME DE PROTECCIÓN DE CAUCES --- LÍMITE DE POLICÍA DE CAUCES --- LÍMITE DE EDIFICACIÓN --- LÍMITE DE ALTA TENSÓN --- CAMIÑO DE SANTIAGO 	<ul style="list-style-type: none"> --- LÍMITE DE NÚCLEO RURAL --- NÚCLEO ORIXINARIO DENSO --- NÚCLEO ORIXINARIO DISPERSO --- EXPANSIÓN DE NÚCLEO 	<ul style="list-style-type: none"> --- ÁREA DE PROTECCIÓN INTEGRAL G.II-1. --- ÁREA DE RESPETO G.II-2. --- ÁREA DE CAUTELA G.III. 	<ul style="list-style-type: none"> --- EQUIPAMENTOS --- ESPAZOS LIBRES E ZONAS VERDES --- VIARIO 	<ul style="list-style-type: none"> --- EQUIPAMENTOS --- ESPAZOS LIBRES E ZONAS VERDES --- VIARIO
	<ul style="list-style-type: none"> --- SOLO URBANIZABLE --- S.U.N. SOLO URBANIZABLE DELIMITADO 	<ul style="list-style-type: none"> --- CATALOGO DE PATRIMONIO HISTÓRICO-ARTÍSTICO E ETNOGRÁFICO --- EDIFICIO, FINCA CATALOGADA AN 2 NÚMERO DE CATALOGO --- ÁREA DE INFLUENCIA 	<ul style="list-style-type: none"> --- EQUIPAMENTOS ADMINISTRATIVO AD ASISTENCIAL AS CENTRAL CM CULTURAL CU DOCENTE ED DEPORTIVO DP RELIXIOSO RE SANITARIO SN SEN USO DEFINIDO SD 	<ul style="list-style-type: none"> --- TITULARIDADE PÚBLICA (Pb) PRIVADA (Pv)



PLAN XERAL DE ORDENACION MUNICIPAL

BOIMORTO

equipo redactor:  CERNE INGENIERIA, S.A.	director do equipo: ENXENHEIRO DE CAMIÑOS  ANGEL DELGADO CID	nº expediente: 3.487/14 dibuxos: [] [] [] [] RM FD	escala: 1/ 2.000 
fase: ORDENACION NUCLEO RURAL	PARROQUIA DE RODIEIROS IGREXA-VILA	data: MAIO 2006	plano Nº: 3.12.2