


DELIMITACIÓNS E AFECCIÓNS	
	LÍMITE TERMO MUNICIPAL
	LÍMITE PARROQUIAL
	LIÑA DE SERVIDUME DE PROTECCIÓN DE CAUCES
	LIÑA DE POLICÍA DE CAUCES
	LIÑA LÍMITE DE EDIFICACIÓN
	LIÑA ELÉCTRICA DE MEDIA TENSIÓN
	LIÑA ELÉCTRICA DE ALTA TENSIÓN
	CAMIÑO DE SANTIAGO

SOLO DE NÚCLEO RURAL	
	LÍMITE DE NÚCLEO RURAL
	NÚCLEO ORIXINARIO DENSO
	NÚCLEO ORIXINARIO DISPERSO
	EXPANSIÓN DE NÚCLEO
SOLO URBANIZABLE	
	S.U.N. SOLO URBANIZABLE DELIMITADO

PROTECCIÓN DE XACEMENTOS ARQUEOLÓXICOS	
	ÁREA DE PROTECCIÓN INTEGRAL G.II-1.
	ÁREA DE RESPETO G.II-2.
	ÁREA DE CAUTELA G.III.
CATÁLOGO DE PATRIMONIO HISTÓRICO-ARTÍSTICO E ETNOGRÁFICO	
	EDIFICIO, FINCA CATALOGADA
	NÚMERO DE CATALOGO
	ÁREA DE INFLUENCIA

SISTEMAS XERAIS	
	EQUIPAMENTOS
	ESPAZOS LIBRES E ZONAS VERDES
	VIARIO
EQUIPAMENTOS	
ADMINISTRATIVO	AD
ASISTENCIAL	AS
CEMITERIO	CM
CULTURAL	CU
DOCENTE	ED
DEPORTIVO	DP
RELIXIOSO	RE
SANITARIO	SN
SEN USO DEFINIDO	SD


SISTEMAS LOCAIS	
	EQUIPAMENTOS
	ESPAZOS LIBRES E ZONAS VERDES
	VIARIO
TITULARIDADE	
PÚBLICA	(Pb)
PRIVADA	(Pv)



PLAN XERAL DE ORDENACION MUNICIPAL


BOIMORTO

escala:
1/ 2.000



plano Nº:
3.5.4


equipo redactor:



CEINSA
CERNE INGENIERIA, S.A.

director do equipo:

ENXENHEIRO DE CAMIÑOS



ANGEL DELGADO CID

nº expediente:

3.487/14

dibuxou: RM comprobou: FD

data:

MAIO 2006

fase:

plano: **ORDENACION NUCLEO RURAL**

PARROQUIA DE BOIMORTO

VILADONIGA